



Définition : Surface géographique délimitée par les lignes de crêtes et de partage des eaux, qui collecte les eaux, comprenant les eaux souterraines et de surface (cours d'eau et affluents) qui se déversent dans un exutoire final commun : lac, fleuve, mer...

Un BV =

- Milieu naturel : réseau hydrographique, topologie, géologie, hydrologie, écosystèmes, ...
- Activités économiques, urbanisme, ...
- Environnement social



Environnement naturel

Milieu naturel :
BIOCENOSE et BIOTOPE

- réseau hydrographique,
- relief/ topologie,
- géologie,
- hydrologie,
- écosystèmes, ...



Les Bassins Versants

Fiche concept

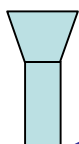
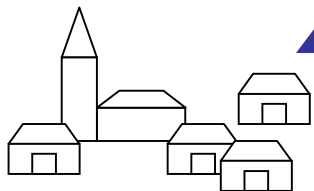


Environnement naturel

Urbanisme


Réseau eau et assainissement

- Eau potable
- Eaux urbaines à traiter



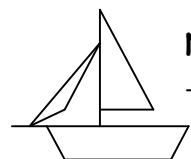
Tourisme

- Économie résidentielle, démographie été,



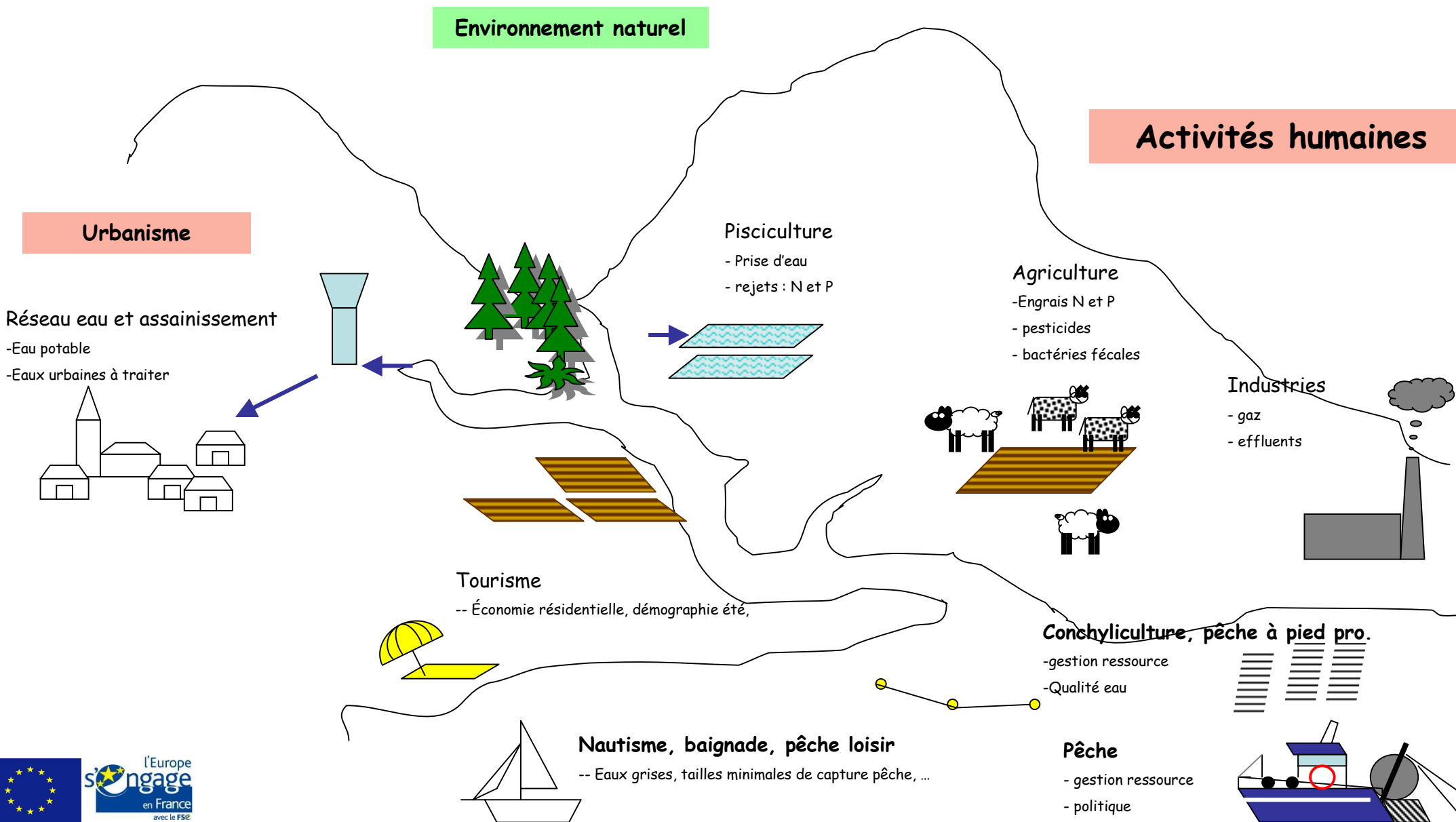
Nautisme, baignade, pêche loisir

- Eaux grises, tailles minimales de capture pêche, ...



Les Bassins Versants

Fiche concept



Fiche concept

Problématique : La qualité d'eau

